



REGIONE LOMBARDIA
Provincia di Cremona

COMUNE DI CASALE CREMASCO - VIDOLASCO

P.E.B.A. **Piano di Eliminazione delle Barriere Architettoniche**

redatto ai sensi della L.R. 20/02/1989 N. 6 - D.g.r. 23/11/2021 n. 5555

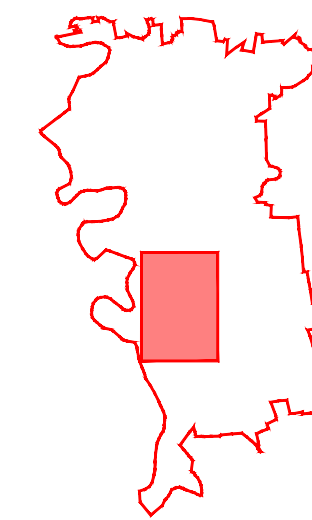








TAVOLA 01/A
Individuazione edifici
in Casale Cremasco
scala 1:2000

studio progettuale di pianificazione territoriale
arch. Mario Gazzoli


26012 Castelleone - via Quadelle, 2/A - tel - fax 0374 58004 e-mail: gazzolimario@libero.it

LEGENDA EDIFICI E SPAZI INTERESSATI DAL PIANO:

ATTREZZATURE DI PROPRIETA' PUBBLICA

-  G3 SCUOLA PRIMARIA
-  G4 MUNICIPIO, UFFICIO POSTALE E AMBULATORIO MEDICO
-  G5 CIMITERO DI CASALE CREMASCO
-  G6 SCUOLA DELL'INFANZIA
-  G7 CENTRO SPORTIVO
-  VA1 PARCO DI VIA BORLETTO

ATTREZZATURE DI PROPRIETA' PRIVATA AD INTERESSE PUBBLICO

-  R2 CHIESA DI CASALE
-  R3 ORATORIO DI CASALE
-  R4 FARMACIA

